

求積表

地 番	㊦ 326-19			
NO	Xn	Yn	Yn+1-Yn-1	Xn・(Yn+1-Yn-1)
SP7	-3988.241	-4910.549	-8.344	33277.882904
K20	-3994.387	-4908.836	11.819	-47209.659953
SP1	-3990.806	-4898.730	8.924	-35613.952744
SP12	-3987.363	-4899.912	-1.762	7025.733606
SP15	-3985.617	-4900.492	-10.637	42395.008029
合 計				-124.988158
合 計 面 積				62.4940790
地 積				62.49 m <sup>2</sup>

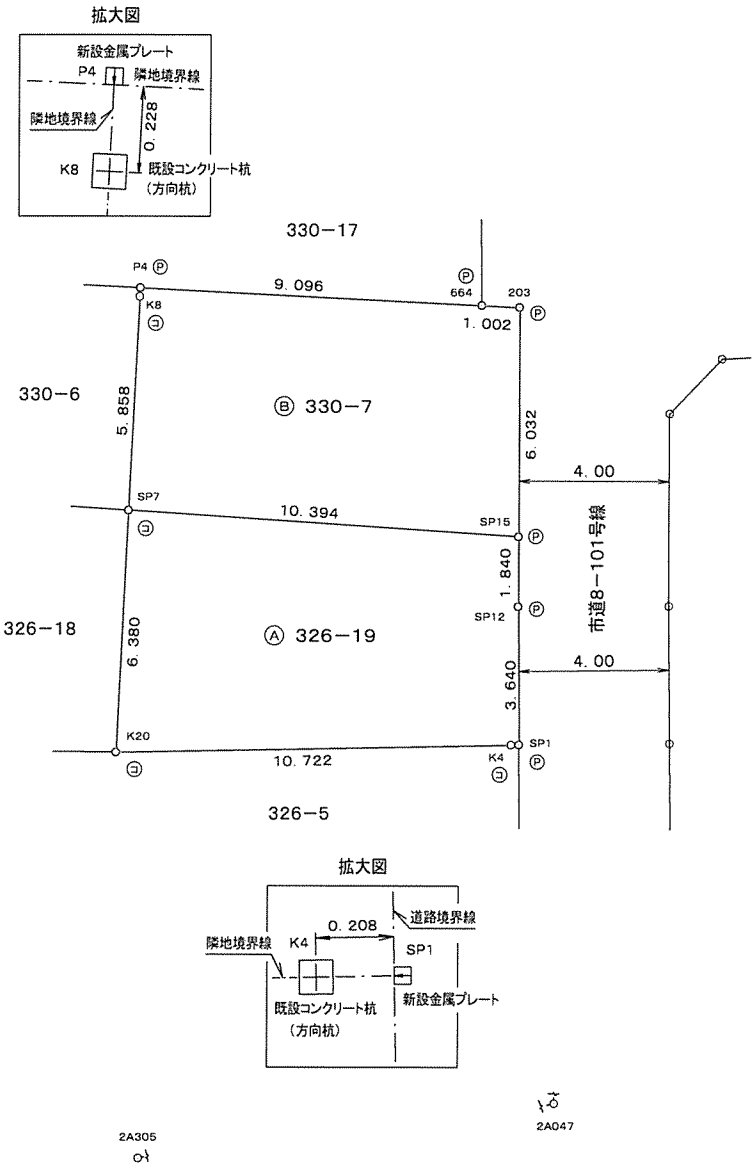
地 番	㊦ 330-7				
NO	Xn	Yn	Yn+1-Yn-1	Xn・(Yn+1-Yn-1)	
203	-3979.892	-4902.393	-2.866	11406.370472	
664	-3980.160	-4903.358	-9.728	38718.996480	
P4	-3982.598	-4912.121	-7.191	28638.862218	
SP7	-3988.241	-4910.549	11.629	-46379.254589	
SP15	-3985.617	-4900.492	8.156	-32506.692252	
			合 計	-121.717671	
			合 計 面 積	60.8588355	
			地 積	60.85      m <sup>2</sup>	

総合計面積	123.3529145	㎡
-------	-------------	---

座標一覧表

点名	X座標	Y座標	備考
2A047	-4027.584	-4886.165	市基準点
2A305	-4037.072	-4911.276	市基準点

測地系	世界測地系(測地成果2011)
座標系	IX系
測量年月日	令和6年3月28日



筆界点	境界標の種類
㊦	コンクリート杭
㊦	金属プレート

確定測量図

縮尺=1/200

作成 令和6年3月28日

春日部市藤塚字根郷下 地内

埼玉県白岡市太田新井1688番地3  
吉原土地家屋調査士事務所  
土地家屋調査士 吉原光雄



求積表

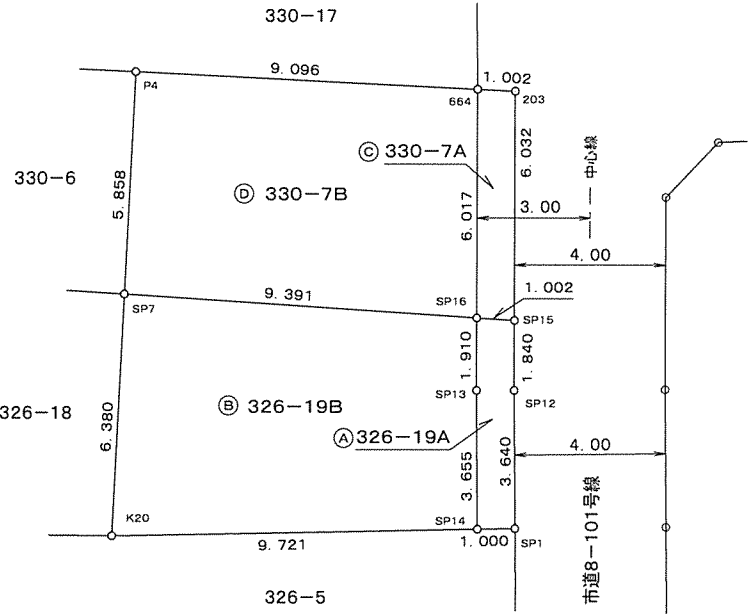
地番	㊦ 326-19A			
N0	Xn	Yn	Yn+1-Yn-1	Xn・(Yn+1-Yn-1)
SP15	-3985.617	-4900.492	-1.550	6177.706350
SP16	-3985.870	-4901.462	-0.368	1466.800160
SP13	-3987.683	-4900.860	1.789	-7133.964887
SP14	-3991.140	-4899.673	2.130	-8501.128200
SP1	-3990.806	-4898.730	-0.239	953.802634
SP12	-3987.363	-4899.912	-1.762	7025.733606
合計			-11.050337	
合計面積			5.5251685	
地積			5.52	
			㎡	

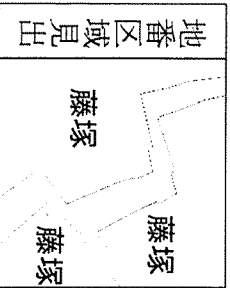

地番	㊦ 326-19B			
N0	Xn	Yn	Yn+1-Yn-1	Xn・(Yn+1-Yn-1)
SP16	-3985.870	-4901.462	-9.689	38619.094430
SP7	-3988.241	-4910.549	-7.374	29409.289134
K20	-3994.387	-4908.836	10.876	-43442.953012
SP14	-3991.140	-4899.673	7.976	-31833.332640
SP13	-3987.683	-4900.860	-1.789	7133.964887
合計			-113.937201	
合計面積			56.9686005	
地積			56.96	
			㎡	

地番	㊦ 330-7A			
N0	Xn	Yn	Yn+1-Yn-1	Xn・(Yn+1-Yn-1)
SP16	-3985.870	-4901.462	2.866	-11423.503420
SP15	-3985.617	-4900.492	-0.931	3710.609427
203	-3979.892	-4902.393	-2.866	11406.370472
664	-3980.160	-4903.358	0.931	-3705.528960
合計			-12.052481	
合計面積			6.0262405	
地積			6.02	
			㎡	

地番	㊦ 330-7B			
N0	Xn	Yn	Yn+1-Yn-1	Xn・(Yn+1-Yn-1)
664	-3980.160	-4903.358	-10.659	42424.525440
P4	-3982.598	-4912.121	-7.191	28638.862218
SP7	-3988.241	-4910.549	10.659	-42510.660819
SP16	-3985.870	-4901.462	7.191	-28662.391170
合計			-109.664331	
合計面積			54.8321655	
地積			54.83	
			㎡	

総合計面積	123.3521750	㎡
-------	-------------	---





請求部分	所在 春日部市藤塚字根郷下			地番	326番19	
出力尺	1/600	精度分	座標系 番号又は記号	分類	地図に準ずる図面	種類 旧土地台帳附属地図
作成年月日	備付年月日 (原図)			補記事項		

案内図

埼玉県春日部市藤塚326-19付近

