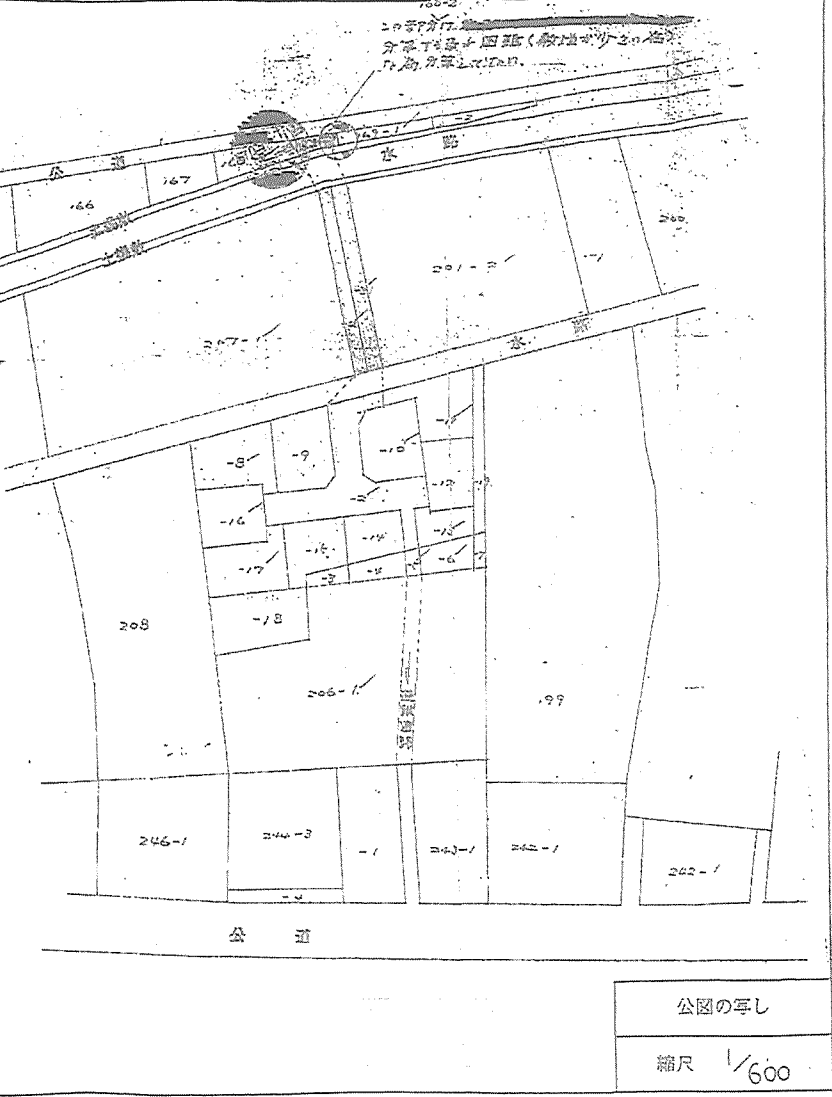



道路の位置の指定・変更・廃止概要書

地名地番	春日部市 大字 大畑 字 前 201-3 206-2 207-2		
指定年月日	昭和 45 年 12 月 26 日	指定番号	第 1201 号
道路の幅員	4 m	道路の延長	54.2 m



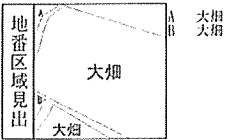
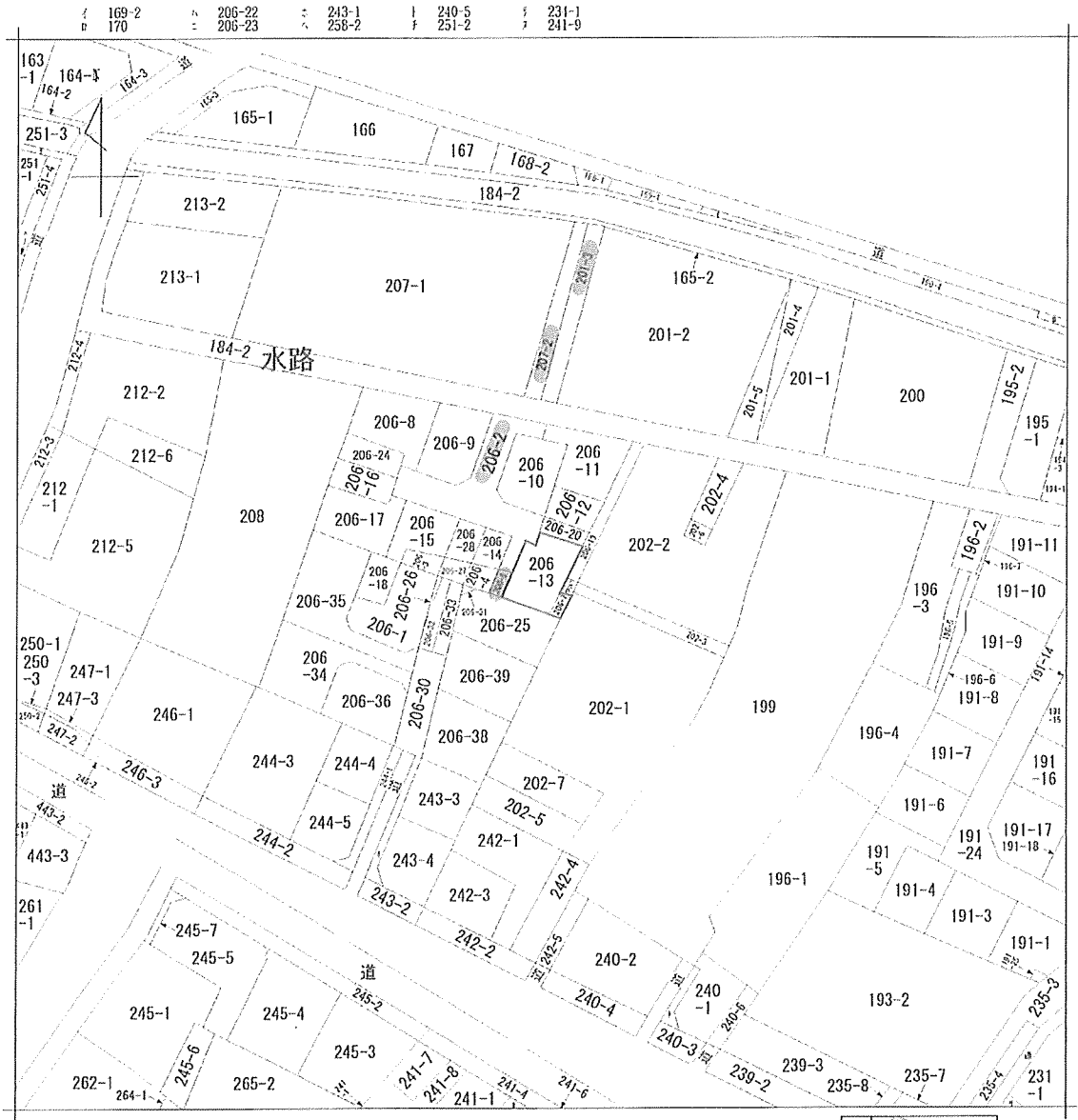
第四十二号の二十四様式（第十条の二関係）

指定道路調査
（第一面）

整理番号	S45-1201	指定道路図対照番号		指定道路の種類	4項3号道路					
指定の年月日	平成25年10月1日	指定道路の延長	別添資料のとおり	メートル	指定道路の幅員	別添資料のとおり	メートル			
指定道路の位置	別添資料のとおり									
申請者の氏名	—									
水平距離指定の年月日	—	水平距離指定に係る道路の部分の延長	—				メートル	水平距離	—	メートル
水平距離指定に係る道路の部分の位置	—									
その他	※「整理番号」「指定道路の種類」「指定年月日」については本紙による。 ※春日部市は平成25年10月1日付にて、法第42条第1項に基づく6mの区域指定をしています。また、指定区域内の幅員6m未満の法第42条第1項第5号に基づく道路については、法第42条第4項第3号として改めて指定しています。									

表示年月日: 2023/04/24

春日部市
個人



請求部	所在	春日部市大畑字前				地番	206番13			
出力縮	1/600	精度区分	座標系番号又は記号	分類	地図に準ずる図面		種類	旧土地台帳附属地図		
作成年月日				備付年月日(原図)			補記事項			

(第二面)

位置図

